










## Anello Cicogna—Cima Sasso—Pogallo (1.917 m)

Cicogna—Parco Nazionale Val Grande (VB)

<b>Difficoltà:</b>	 <b>Altitudine</b>	 <b>Dislivello</b>	 <b>Tempo stimato</b>	 <b>Cartografia</b>
	min. 500 m / max. 1.917 m	1.500 m ca.	Totale h 9:00	Parco Nazionale Val Grande
<b>EE</b>	 <b>Partenza</b>	 <b>Ritrovo partenza</b>	 <b>Viaggio</b>	 <b>Rimborso per auto</b>
	ore 7:00	Parcheggio C.so Europa—Somma Lombardo (ex-Carrefour)	132 km A/R	32,00 EUR

**Coordinatori: Michele Pagani ☎ 335 100 0865—Christian Sacco ☎ 331 601 0099—Marino Taccon ☎ 347 762 3693**

### Descrizione dell'escursione



**Cima Sasso... nel cuore della Val Grande!**

*Pur non essendo una cima con una grande elevazione è una vera vetta, con una cuspide brulla e sassosa posta al culmine della lunga dorsale che divide la Val Grande e la Val Pogallo. L'anello che proponiamo ha un considerevole sviluppo (circa 17,0 km) e percorrere parte del mitico "Sentiero Bove", prima via alpinistica dell'intero arco alpino e ora impegnativo sentiero attrezzato.*

**Percorso:** dal parcheggio di Cicogna (675 m), la "capitale" della Val Grande, si procede sul sentiero che, in forte salita, porta prima al Rifugio Casa dell'Alpino all'Alpe Prà (1.213 m) e poi alla Colma di Belmello (1.579 m), dove comincia la salita in cresta verso la Cima Sasso (1.917 m): la splendida vista sulle altre vette della Val Grande e specialmente sul Pedum, proprio di fronte a noi, merita un po' di fatica; si ripercorre, a ritroso, il sentiero fino al bivio che ci porta all'Alpe Leciori (1.290 m) e da qui si continua la discesa, tra faggete e altri piccoli alpeggi ormai abbandonati, fino a raggiungere Pogallo (777 m) per rientrare a Cicogna seguendo il sentiero che costeggia il Rio Pogallo dove, tempo permettendo, si potrebbe anche fare un bel bagno rigenerante nelle fresche e dolci acque.



**Difficoltà:** l'escursione è impegnativa

sia per lo sviluppo (in termini di dislivello e lunghezza), sia perché il tracciato presenta tratti di sentiero attrezzato e/o esposto che richiedono attenzione costante e buon allenamento.

**Viaggio:** dal parcheggio di C.so Europa si raggiunge Sesto Calende per imboccare l'autostrada A26 in direzione di Domodossola/Sempione che si percorre fino all'uscita di Baveno; da qui, proseguendo sulla viabilità ordinaria, raggiungiamo Fondo Toce, per poi salire verso San Bernardino Verbano, Rovogro ed infine, percorrendo la stretta e tortuosa strada Cicogna.

**Iscrizioni in Sede CAI Somma o telefonicamente (anche messaggio WhatsApp) al/ai coordinatore/i entro il Venerdì precedente l'escursione**

- ⇒ **Per i Soci CAI:** comunicazione nominativo e recapito telefonico
- ⇒ **Per i NON Soci CAI:** comunicazione nominativo (nome e cognome) e data di nascita per emissione polizza assicurazione giornaliera obbligatoria (costo 12,95 EUR/persona); recapito telefonico o indirizzo email per eventuali comunicazioni

L'escursione sarà condotta in accordo al "Regolamento Escursioni" sezionale